




BAD HERRENALB, DOBEL, ETTLINGEN,
KARLSBAD, MALSCH, MARZZELL,
STRAUBENHARDT, WALDBRONN



ALBTAL.Wandern

41 WANDERTOUREN DURCH DAS ALBTAL

www.albtal-tourismus.de



Folgen Sie uns
schon!

*Genussvoll im
Einklang mit
der Natur*



Genießen Sie das umfangreiche Angebot der Schwitzer's Genussfamilie. Lassen Sie sich im Hotel oder in unseren Restaurants kulinarisch verwöhnen und erleben Sie eine unvergessliche Zeit im Grünen.



Entdecken Sie unsere beliebten Arrangements für Naturliebhaber:
shop.schwitzers.com/arrangements

Schwitzer's Hotel am Park GmbH
Eizenroter Str. 4 - 76337 Waldbronn

WILLKOMMEN IM ALBTAL

Das Albtal, von Norden kommend das erste Schwarzwaldtal, ist sicherlich eines der idyllischsten Schwarzwaldtäler. Die Alb schlängelt sich hier von Bad Herrenalb vorbei an der Klosterruine von Frauenalb bis nach Ettlingen. Malerische Flussauen, umsäumt von den dicht bewaldeten Höhen des Schwarzwalds prägen die abwechslungsreichen Wanderwege. Für all jene, die die Natur zu Fuß entdecken möchten, ist es ein wahres Paradies. Himmlische Aussichten inklusive.

Die Möglichkeiten für Wanderer sind vielseitig: Vom Westweg, dem Top-Trail des Schwarzwaldes, über den ALBTAL.Abenteuer.Track, Deutschlands erster Cross-Wandertour bis hin zu den zahlreichen, auch für Familien interessanten Themenpfaden.

Dieses Heft bietet eine bunte Auswahl an Touren durch das Albtal für Leise-Treter, Fern-Seher und Wald-Läufer. Noch mehr Touren finden Sie mit dem Tourenplaner auf unserer Website www.albtal-tourismus.de. Wer lieber gesellig unterwegs ist, kann sich den Schwarzwald-Guides oder dem Schwarzwaldverein anschließen.

Noch schneller geht es mit Ihrem Smartphone: Ein QR-Code an jeder Tour führt Sie direkt auf die Website.

Also schnüren Sie die Wanderstiefel und finden Sie Ihre Lieblingstour.



IHR WEG ZU UNS

MIT DEM PKW:

A5 Frankfurt/Main – Basel, Ausfahrt 47 – Ettlingen oder
A8 München/Stuttgart/Pforzheim, Ausfahrt 42 – Karlsbad

MIT DEM ÖPNV:

DB bis Karlsruhe Hbf. Von hier mit der S1/S11/S12 in die Region, bis Ettlingen im 10 Minuten-Takt, bis Bad Herrenalb in einer 20/40-Taktung. Außerdem S11 bis Ittersbach für Karlsbad und Waldbronn.



Auskünfte zu Verbindungen und Fahrpläne erhalten Sie unter www.kvv.de

FREIE FAHRT MIT BUS UND BAHN!

KONUS macht es möglich. Bei Buchung einer Übernachtung in Bad Herrenalb oder Dobel erhalten Sie die KONUS-Gästekarte. Sie gilt als Fahrausweis für die 2. Klasse des öffentlichen Nahverkehrs im Schwarzwald. Eine Übersicht über das KONUS-Gebiet finden Sie unter

www.konus-schwarzwald.de



INHALT

	Seite
Albtal.Wanderservice	6
Das Wegenetz des Schwarzwaldvereins	8
Spielregeln im Wald	11
Genießen im Albtal	12
Auf einen Blick	14
Albtal.Wandervergnügen	16
ALBTAL.Abenteuer.Track	58
Noch mehr Erlebnisse	82
Fernwanderwege	85
Legende / Impressum	86



ALBTAL.WANDERSERVICE

Name/Standort	Wanderservice
BAD HERRENALB (76332)	
Tourist-Info Bad Herrenalpb, Rathausplatz 11, Tel. +49 7083 500555	geführte Touren
Wanderheim Teufelsmühle, Tel. +49 7083 3844	Selbstversorger
Schwarzwaldverein Bad Herrenalpb, Tel. +49 7083 2525	geführte Touren
www.schwarzwaldverein-bad-herrenalb.de	
DOBEL (75335)	
Karl-Bauerle-Hütte	Selbstversorger
Höherstr. 38 beim Wasserturm, Tel. +49 7234 7852	
Schwarzwaldverein Dobel	geführte Touren
Tel. +49 7083 7396, www.schwarzwaldverein-dobel.de	
ETTLINGEN (76275)	
Schwarzwaldverein Ettlingen	geführte Touren
Tel. +49 7243 16978, www.schwarzwaldverein-ettlingen.de	
Schwarzwaldguide, Friedericke Stertz	geführte Touren
Tel. +49 7243 21122, www.schwarzwaldguides.de	
KARLSBAD (76307)	
Schwarzwaldverein Karlsbad	geführte Touren
Tel. +49 7248 1094, www.schwarzwaldverein-karlsbad.de	
MALSCH (76316)	
Schwarzwaldverein Malsch	geführte Touren
Tel. +49 7246 8685, www.schwarzwaldverein-malsch.de	
MARXZELL (76359)	
Schwarzwaldverein Marxzell	geführte Touren
Tel. +49 7248 927839, www.schwarzwaldverein-marxzell.de	
STRAUBENHARDT (75334)	
Schwarzwaldverein Straubenhardt	geführte Touren
Tel. +49 157 88069764, www.schwarzwaldverein-straubenhardt.de	
WALDBRONN (76337)	
Wanderheim Waldbronn	Selbstversorger
Stuttgarter Straße 34, Tel. +49 7243 68846	
Schwarzwaldverein Waldbronn	geführte Touren
Tel. +49 7243 652865, www.schwarzwaldverein-waldbronn.de	



FREUEN SIE SICH AUF EINE AUSZEIT,
WIR FREUEN UNS AUF SIE.

Im LAMM genießt man herrliche Ausblicke und die wohlthuende Luft des Höhenkurortes umgeben von Wiesen und Wäldern. In unserem Hotel kann man nicht nur entspannt zur Ruhe kommen, sondern sich auch in unserem Restaurant kulinarisch verwöhnen lassen, mit badisch-schwäbischen Feinschmeckergerichten und passenden Weinen aus unserem hauseigenen Weinkeller.



LAMM

Hotel Restaurant Vinothek

Mönchstraße 31 | 76332 Bad Herrenalpb

T. 0 70 83-9 24 40

www.lamm-rotensol.de



König
von
Preussen

Mitten im Albtal!

Zwischen Ettlingen und Bad Herrenalb liegt der Landgasthof König von Preussen direkt an der Klosterruine Frauenalb. Ein idealer Ort um bei einer Wanderung oder einer Bike-Tour im Albtal einzukehren - ganz gleich ob bei einem herzhaften Vesper, einem kalten Bier, bei Kaffee und Kuchen oder bei einem leckeren Abendessen. Für einen längeren Zwischenstopp sind die modernen Hotelzimmer genau das Richtige! Bis bald im Albtal.



Landgasthof und Hotel König von Preussen
Klosterstraße 8 | 76359 Frauenalb | Telefon 07248 1617

www.koenig-von-preussen.com



RESPEKTVOLL ACHTSAM RÜCKSICHTSVOLL FREUNDLICH

SPIELREGELN IM WALD

Der Schwarzwald ist das beliebteste Wandergebiet der Bundesbürger und zugleich eines der beliebtesten Mountainbike-Reviere nördlich der Alpen.

Darum werben wir für die Initiative „Gemeinsam Natur erleben“ und um gegenseitige Rücksicht zwischen Wanderern und Mountainbikern.

Die MTB-Trails verlaufen auf dem offiziellen Mountainbike-Wegenetz!



GENIESSEN IM ALBTAL

Frische Luft, grandiose Fernsichten und den Waldboden unter den Füßen – ein Genuss für jeden, der gerne draußen unterwegs ist.

Lokalbrauereien mit lecker-rustikaler Schwarzwaldkost, Gasthäuser mit kreativer Regionalküche und sternen-dekorierte Gourmet-Küche – ein Genuss für jeden, dem gutes Essen während und nach seiner Wandertour genauso wichtig ist.

Besondere Genussmomente bieten die Feinen Adressen im Albtal, lassen Sie sich überraschen bei einer Küchenparty oder stöbern Sie im Weinkeller, genießen Sie besonderen Kaffee zu traditioneller Schwarzwälder Kirschtorte oder feinsten Pralinen und bleiben Sie neugierig.

Unser Albtal Magazin erzählt jedes Jahr neue Genussgeschichten.

Lassen Sie sich inspirieren unter

www.albtal-tourismus.de

 facebook.com/feineadressenimalbtal

Feine Adressen im Albtal



Feine Adressen
im Albtal

Herzlich Willkommen im Albtal

Idyllische Landgasthöfe, exklusive Restaurants, genussvolle Entdeckungen – das Albtal steckt voller kulinarischer Schätze. Wir freuen uns auf Ihren Besuch.

www.albtal-tourismus.de/feine-adressen



AUF EINEN BLICK

ALBTAL WANDERVERGNÜGEN

	Schwierigkeit	Läng. (km)	Zertifiziert	Seite	Barrierefreiheit
1	Albtal-Aussichten	s	101	16	
2	Graf-Rhena-Weg (Albtalweg)	s	19	18	
3	Große Runde über die Teufelsmühle	s	15	Z 20	
4	Ins Tal der Lehnmänner	s	13	Z 22	
5	Drei-Täler-Tour	m	15	24	
6	Wallfahrt & Wänschelroute	m/l	7	Z 26	ü. baf.
7	Zur den Ettlinger Linien	m	11	28	
8	Spessarter Spechtweg	m	12	30	
9	Wandern und Wellness	l	13	32	
10	Geh offline	l	3	Z 34	
11	Kleine Vespemunde	l	9	36	
12	Von Spiezberg nach St. Barbara	m	11	38	
13	Mossalbwanderweg	m	17	40	
14	Panoramatur Rheinebene	m	11	42	
15	Talwanderung mit Aussichtshöhepunkt	s	17	44	
16	Von Frauenalb nach Fischweier	l	11	46	
17	Augenblick-Runde Bad Herrenalb	m	16	Z 48	
18	Von Döbel über die Schweizerkopfhütte nach Bad Herrenalb	m	17	50	
19	Drachenfleger-Tour	m	9	52	
20	Burbacher Rundweg	m	18	54	
21	Aussichtstour zum Fahrzeugmuseum	s	12	56	
ALBTAL-Abenteuertreck					
22	Etappe 1 23 Etappe 2	s	23	58 60	
24	Family Etappen	s	15	62	
ERLEBNISPFAD					
25	Wildkatzen-Waldelerlebnis	m	6	Z 64	
26	Pfaffenroter Kreuzweg	l	6	Z 66	ü. baf.
27	Stadt, Wald, Fluss	m	7	Z 68	
28	Waldelerlebnis Spessart	l	2	70	
29	Europa-Rundwanderweg	l	6	72	
30	Fuchs & Has-Safari	l	5	74	ü. baf.
31	Klosterpfad	l	5	76	
32	Annis-Abenteuer-Tour/Döbel	l	6	78	
33	Orts- und Waldhistorische Erlebniswege Döbel	l	8	80	
34	Panoramaweg am Watzkopf	l	3	82	
35	Barfuß- & Sinnespfad	l	1	82	
36	Walokulturpfad	l	1	83	
37	Rütengänger-Lehrpfad	l	1	83	
38	Quellenerlebnispfad	l	5	83	
39	Historischer Pfad mit Gaisbachweg	ka	ka	84	
40	Alb-Liepfad	l	1	84	
41	Gaisböcker Fragenweg	l	4	84	



- 1 Startpunkt
- 1 Alternative Startpunkte
- 1 Ohne Karte



Touren.Tipp
NEU

1 | ALBTAL.AUSSICHTEN (IN 4 ETAPPEN)

→ 101 km ▲ 2.523 m 📍 Start Stadthotel Engel, Ettlingen
Ziel Schwitzer's Hotel, Waldbronn

Das Albtal ist das nördlichste Tor zum Schwarzwald. Dort wo das Flüsschen Alb aus seinem engen Tal hinaus in die Rheinebene fließt, startet die Wanderung in Ettlingen. Sie führt tief hinein in eine Landschaft, die wegen ihrer Wildheit und Ursprünglichkeit über viele Jahrhunderte als menschenfeindlich galt. Vieles davon hat sich bis heute erhalten. Man erlebt den Kontrast zwischen den romantischen Talauen und den kargen, weil wasserarmen Höhen, wandert auf den Spuren mittelalterlichen Klosterlebens und sieht Zeugnisse alter Waldberufe. Der ehemaligen Badisch - Württembergischen Grenze begegnet man mehr als einmal. Ein gutes Stück des Weges legt man auf dem legendären Westweg, dem ältesten und bekanntesten Fernwanderweg des Schwarzwaldes zurück. Am Ende der Tour tritt man aus dem Wald hinaus in die Weite des Pfingzgaus, die nach den Wäldern und Tälern schier unendlich erscheint. In Waldbronn angekommen hat man sich eine Erholung nach der langen Tour redlich verdient! ÖPNV: S1/S11 Karlsruhe - Ettlingen Erbrinzz



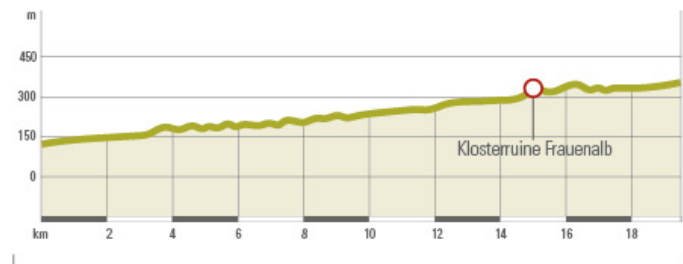


2 | GRAF-RHENA-WEG (ALBTALWEG)

→ 19 km ▲ 219 m 📍 Start Ettlingen, Marktstraße / Albstraße
Ziel Bad Herrenalb Bahnhof

Der Graf-Rhena-Weg (Albtalweg) ist der Klassiker unter den Wanderwegen im Alb-tal. Er verläuft der Alb entlang zwischen Ettlingen und Bad Herrenalb. In Busenbach beginnt das malerische Tal mit den Albtalwiesen, rechts und links des Tals die bewaldeten Hänge des Schwarzwalds. Über Marxzell mit dem bekannten Fahrzeugmuseum führt der Weg zu den Klosterruinen von Frauenalb. Von dort geht es die letzten Kilometer in den Kurort Bad Herrenalb. Da auch die S-Bahn der Alb folgt, kann man jederzeit an einer der Haltestellen die Tour abkürzen und auch die Tour von Bad Herrenalb nach Ettlingen wandern.

ÖPNV: S1/S11 Karlsruhe - Ettlingen Erbprinz oder Stadtbahn





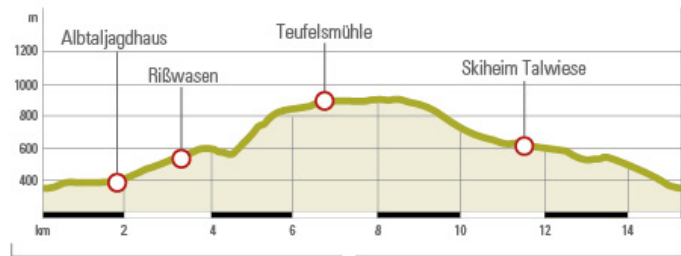
3 | GROSSE RUNDE ÜBER DIE TEUFELSMÜHLE

🕒 15 km 🏔️ 623 m 📍 Start/Ziel Tourist-Info Bad Herrenalb

Für Naturliebhaber. Die Tour startet im Herzen von Bad Herrenalb und führt zunächst über den Quellenerlebnispfad bis zum Albtaljadghaus. Von dort geht es rechts in Richtung Rißwasenhütte. Ab hier folgen wir der Beschilderung „Einstieg Großes Loch“, einer naturbelassenen Waldschlucht, um die sich viele Sagen ranken. Anschließend geht es weiter zur Teufelsmühle. Über die Steinernen Sitzbank und die Hahnenfalthütte geht es zurück. Dem Brudesweg folgend gelangen wir über Axtloch zum Skiheim Talwiesenschänke. Nun wenden wir uns links Richtung Talwiese und gehen weiter bis zur Hirschwinkelhütte. Der Schanzweg führt zurück nach Bad Herrenalb.

Tipp: Diese Runde verfügt über einen eigenen Wegweiser!

ÖPNV: S1/S11, Karlsruhe – Bad Herrenalb



outdooractive



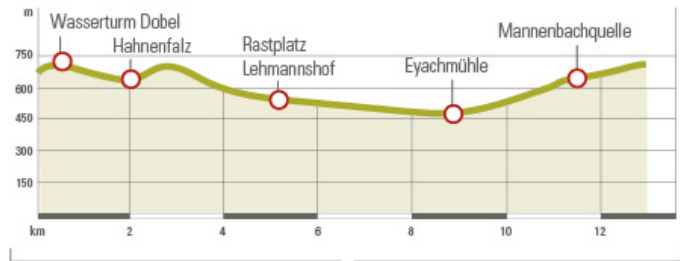


4 | INS TAL DER LEHMÄNNER

🕒 12,9 km 🏔️ 324 m 📍 Start/Ziel Kurhaus Dobel

Herrliche Aussicht, malerische Wälder und verwunschene Bachläufe. Die wundervolle Fernsicht vom Aussichtsturm Dobel kurz nach dem Start am Kurhaus ist ein perfekter Auftakt für diese Tour. Dann geht es durch den schattigen Wald auf teilweise schmalen Pfaden hinab ins Eyachtal. Ein herrlicher Rast- und Grillplatz auf einer Wiese am ehemaligen Lehmannshof lädt zu einer ausgiebigen Pause ein. Durch eine Allee geht es weiter an der malerischen Eyach entlang bis zum Gasthof Eyachmühle. Entlang des Mannenbächles führt der Weg wieder hinauf nach Dobel, wo man ein letztes Mal die Fernsicht genießen kann oder in einem der Gastronomiebetriebe einkehrt.

ÖPNV: S1 Karlsruhe - Bad Herrenalb, Bus 716/719 bis Dobel Ortsmitte



komoot



outdooractive



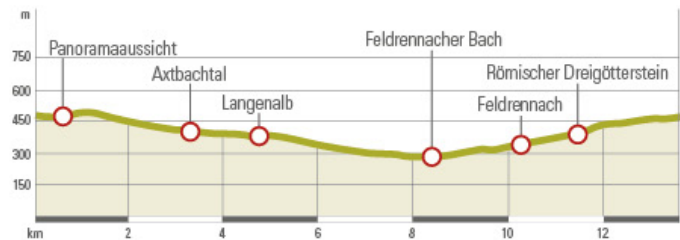


5 | DREI-TÄLER-TOUR

🔄 13,5 km 🏔️ 215 m 📍 Start/Ziel Schwanner Warte

Herrliche Aussichten und idyllische Bachtäler. Vom Wanderparkplatz an der Schwanner Warte bietet sich eine herrliche Panoramansicht über Straubenhardt hinweg in Richtung Norden, bevor man durch Wald am idyllischen Axtbach in Richtung Langenalb wandert. Auf den anschließenden Feldern und Wiesen lässt sich die Sonne genießen, dann geht die Wanderung weiter an der Pfinz entlang bis in das malerische Tal am Feldrennacher Bach. In Conweiler den römischen Dreigötterstein bestaunen, bevor es wieder an den Startpunkt mit guter Gastronomie geht.

ÖPNV: S1 Karlsruhe - Bad Herrenalb, Bus 716 bis Schwann Warte



komoot



outdooractive



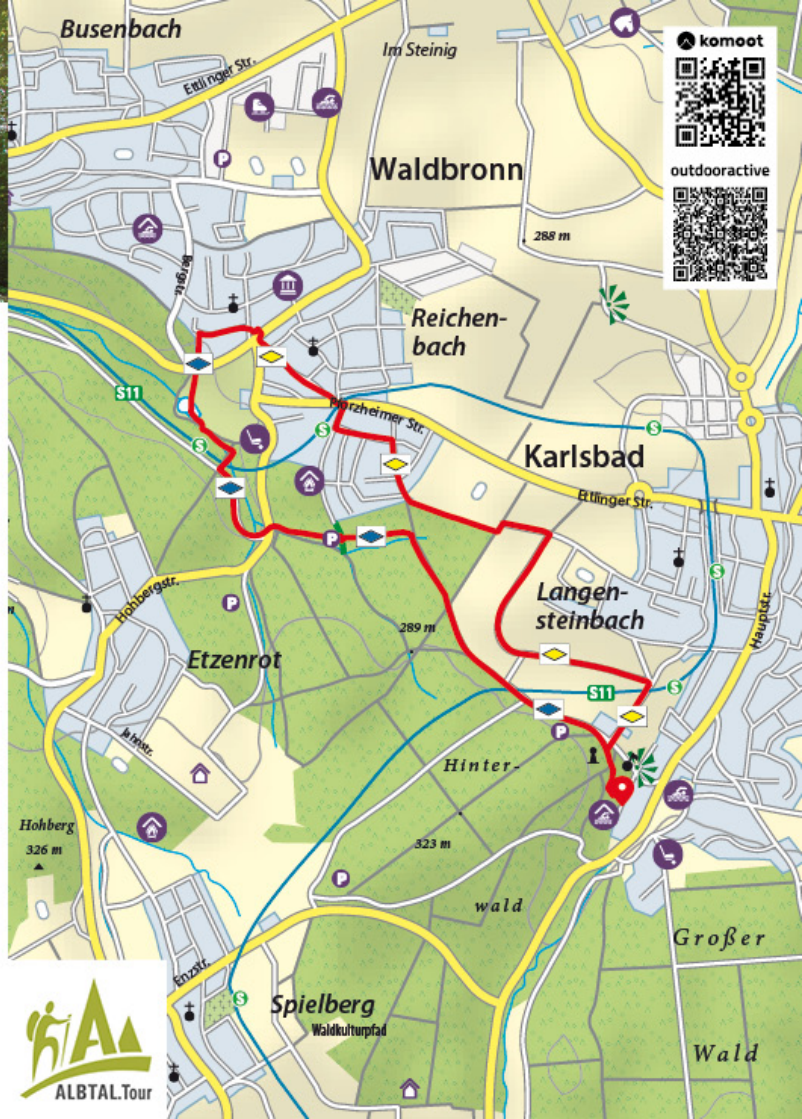



6 | WALLFAHRT & WÜNSCHELROUTE

🕒 7 km 🏔️ 71 m 📍 **Start/Ziel** Kurpark Waldbronn, alternativ Karlsbad-Langensteinbach (am Parkplatz zur) St. Barbara-Kapelle

Kultur und Natur lassen sich auf dieser Tour perfekt verbinden. Wünschelruten und Vögel werden im Kurpark thematisiert. Hier kann man verweilen, sich inspirieren lassen und die Stille genießen. Durch die Ortsmitte von Reichenbach, vorbei am Bahnhof, geht es über aussichtsreiche Wiesen und Felder hinaus nach Langensteinbach. Von der Ruine St. Barbara kann man den Blick schweifen lassen und am Fuß der Ruine das imposante Bibelheim Bethanien bestaunen. Am Waldrand entlang führt der Weg aussichtsreich weiter bis man durch den Wald an den Grill- und Rastplatz Odenwiesen kommt. Von hier ist man schnell wieder am Ausgangspunkt, dem Kurpark, angelangt. Auch die umgekehrte Wanderrichtung ist möglich.

ÖPNV: S11 Kurpark Waldbronn, alternativ Karlsbad St. Barbara






7 | ZU DEN ETTLINGER LINIEN

🕒 11 km 🏔️ 261 m 📍 Start/Ziel Ettligen Albgaubad

Zunächst wandern wir bergan an der Hanneseklause vorbei zum Hannesenberg. Der Pavillon lädt zur Verschnaufpause mit fantastischer Aussicht auf das Rheintal ein. Weiter geht es zu den Ettliger Linien. Mitten im Waldstück können Gräben und Hügel, die sich linienartig durch den Wald ziehen, entdeckt werden. Bei den Erdwällen handelt es sich um historische Befestigungsanlagen aus dem 18. Jahrhundert, die während des Spanischen Erbfolgekriegs angelegt wurden. Weiter geht es nach Spessart, wo sich ein Spielplatz und etwas später an der Rüppichhütte auch ein Grillplatz befindet. Durch den Wald am Rande des Albtals gelangen wir an zwei Taleinschnitten vorbei wieder hinunter nach Ettligen.

ÖPNV: S1/S11 Karlsruhe – Ettligen Albgaubad






Körperlänge: 22 - 24 cm
Spannweite: 34 - 39 cm
Gewicht: 80 - 90 g

8 | SPESSARTER SPECHTWEG

🔄 12 km 🏔️ 328 m 📍 Start/Ziel Rüppichhütte oder Funkturm Spessart oder Sportgelände des TSV Spessart

Auf den Spuren der Spechte, denen der Ettlinger Höhenstadtteil Spessart seinen Namen verdankt, führt dieser Weg über eine abwechslungsreiche und außergewöhnliche Naturlandschaft an der Ortsgrenze rund um die Gemarkung herum. Von der Hochfläche hinab über die bewaldeten Steilhänge, bis hin zu den Talböden von Moosalb und Alb und wieder zurück, bietet der Weg alles an Landschaftsformen, die typisch für das Albtal sind. Unterwegs werden auf sechs Tafeln die bei uns behematen Spechtarten beschrieben und portraitiert.

ÖPNV: Buslinie 101 Ettlingen - Völkersbach, Ausstieg Haltestelle Spessart Strauß (Start Rüppichhütte) oder Spessart Wasserwerk (Start Funkturm Spessart)



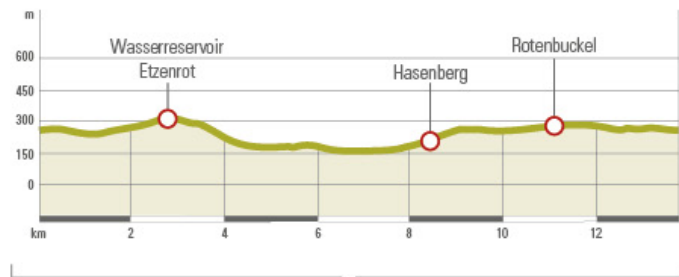


9 | WANDERN UND WELLNESS

🕒 13 km 🏔️ 291 m 📍 Start/Ziel Reichenbach Bhf. |

An der S-Bahnhaltestelle in Waldbronn-Reichenbach starten wir unsere Rundwanderung. Auf abwechslungsreichen Wegen umrunden wir Waldbronn, das mit dem Prädikat Kurort mit Heilquellen-Kurbetrieb ausgezeichnet ist. Unsere Tour bietet an vielen Punkten eine grandiose Aussicht ins Tal, das wir über Etzenrot erreichen. Dort wandern wir an der idyllischen Alb entlang und gelangen über Busenbach wieder auf die Höhe, von wo wir wieder zum Ausgangspunkt kommen.

ÖPNV: S11 Karlsruhe – Reichenbach



komoat



outdooractive





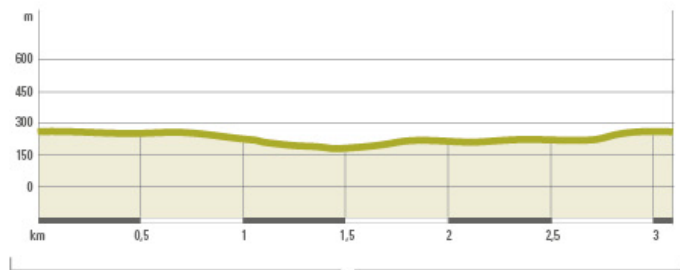
10 | GEH OFFLINE

🔄 3 km ▲ 67 m 📍 Start/Ziel SRH Gesundheitszentrum Waldbronn

„Geh offline“! Mit sechs unterschiedlichen Stationen werden auf dem kurzen Rundweg ganz besondere Impulse gesetzt. Auf diesem Waldweg lautet die Devise, den Blick auf das Einfache zu richten und kleine, häufig übersehene Details am Wegesrand wahrzunehmen. Hier liegt der Fokus auf Durchatmen, Achtsamkeit und mit dem bewussten Erleben der Natur die Sinne schärfen.

Ausgangspunkt ist der Waldpark, der Weg der Gelassenheit führt mit einem eigenen Logo zu den einzelnen Stationen. Leicht und unterhaltsam sprechen die Tafel entlang des Terrainkurswegs unsere Alltagsthemen an, (überraschende) Aktivitäten und Innehalten wechseln sich ab.

ÖPNV: S11 Karlsruhe – Reichenbach






11 | KLEINE VESPERRUNDE

🔄 9 km ▲ 152 m 📍 Start/Ziel Langensteinbach

Die abwechslungsreiche Tour bietet fantastische Aussichten und zahlreiche Einkehrmöglichkeiten. Von Langensteinbach geht es entlang der Kleingartenanlage, wo wir uns nach Westen Richtung Waldbronn wenden. Bei wunderschöner Aussicht durch Wälder und Felder gelangen wir vorbei am Friedhof durch die Ortsmitte Waldbronn in den Kurpark. Zurück geht es durch schattigen Wald und am Waldrand nach Langensteinbach. Hier lädt zum Schluss der Turm der Ruine St. Barbara zu einer Rast mit einem wunderbaren Blick über unseren Startpunkt.

Hinweis: Der Streckenabschnitt zwischen Gasthaus Anker und Reichenbach Ortsmitte ist nicht beschildert.

ÖPNV: S11 Karlsruhe – Langensteinbach Schießhütten-Center





12 | VON SPIELBERG NACH ST. BARBARA

🔄 11 km 🏔️ 157 m 📍 Start/Ziel Spielberg

Von der S-Bahnhaltestelle Spielberg geht es nach Norden, wo wir auf den Waldkulturpfad treffen. Hier lohnt es sich, die einzelnen Stationen genauer zu betrachten. Wir wandern weiter zur Ruine St. Barbara. Vom Turm aus eröffnet sich ein toller Blick über Langensteinbach und wer mag, nutzt die Ruhe für eine Rast. Unser Weg führt uns weiter vorbei am Freibad und durch Langensteinbach. Durch Wiesen und lichte Wälder führt uns das letzte Stück an einen Grillplatz und entlang des idyllischen Bachlaufs zum Hermannsee. Über den Bocksbachsteg gelangen wir zurück nach Spielberg.

ÖPNV: S11 Karlsruhe – Spielberg



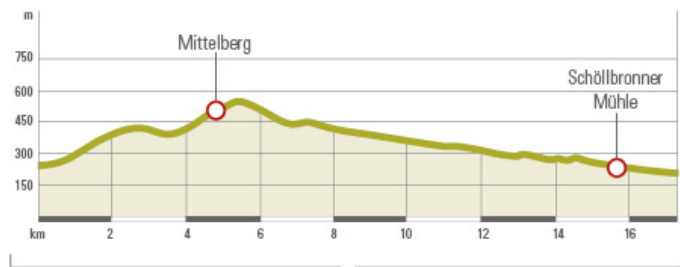


13 | MOOSALBWANDERWEG

🔄 17 km 🏔️ 464 m 📍 Start Marxzell Bhf Ziel Fischweier Bhf

Wir starten steil hinauf von der S-Bahnhaltestelle Marxzell auf teilweise schmalen Pfaden durch den Wald in Richtung Mittelberg. Ein Pavillon auf halber Höhe lädt zur Rast ein. Nachdem wir in Mittelberg die grandiose Aussicht in Richtung Karlsruhe genossen haben, geht es weiter nach Moosbronn, wo ein Besuch der barocken Wallfahrtskirche Maria Hilf lohnt. Immer an der Moosalb entlang wandern wir wieder hinunter in Richtung Albtal. Der Weg führt vorbei an alten Wasserleitungen und Kanälen und gibt Einblick in die historischen Wasserwiesen. Am Ende der Tour lohnt die Einkehr im Imbiss Fischweier bevor die S-Bahn uns zurück zum Ausgangspunkt bringt.

ÖPNV: S1 Karlsruhe – Marxzell



Schielberg

komoot



outdooractive





14 | PANORAMATOUR RHEINEBENE

🔄 11 km 🏔️ 238 m 📍 Start Waldprechtsweier, Rentnerhütte

Vom Start an der Rentnerhütte geht es vorbei am romantischen Steinbruch in Richtung Wulzenkopf. Die Panoramatur bietet an vielen Stellen Ausblicke in die Rheinebene, Pfälzer Berge und Vogesen. Für die zurückgelegten Höhenmeter wird man an der Rastmöglichkeit „Malschauen“ mit einem besonders traumhaften Blick über die gesamte Rheinebene belohnt. Eine überdachte, sehr großzügige Picknickmöglichkeit lädt zum Verweilen und Abschalten ein. Einen kleinen Abstecher können wir zu den Überresten der einstigen Burg Waldenfels unternehmen, von der nur Steine und Wälle erhalten sind.

ÖPNV: S1 Karlsruhe – Ettlingen, Bus 110 nach Waldprechtsweier





15 | TALWANDERUNG MIT AUSSICHTSHÖHEPUNKT

🔄 17 km 🏔️ 389 m 📍 Start Marzell Bhf Ziel Fischweier Bhf

Die Tour führt zunächst durch das idyllisch gelegene Waldprechtstal entlang des friedlich vor sich plätschernden Waldprechtsbach. Über einen Anstieg zur Kreuzweghütte führt der Weg zum Kleindenkmal „Meiersbild“. Nun gilt es noch einige Höhenermeter bis zum Höhepunkt der Tour „dem Mahlbergturm“ zurückzulegen. Die Mühen werden durch einen fantastischen Panoramablick ins Murgtal bis zur Hornisgrinde, Richtung Odenwald und Pfälzerwald belohnt. Auf dem Rückweg am Moosbronner Friedhof vorbei gönnen wir uns den Blick auf den malerischen Marien-Wallfahrtsort Moosbronn mit seiner sehenswerten barocken Wallfahrtskirche „Maria Hilf“, welche 1749 eingeweiht wurde. Entspannt treten wir auf dem „Alten Steinbruchweg“ den Rückweg ins beschauliche Waldprechtstal zu unserem Startpunkt an.

ÖPNV: ÖPNV: S1 Karlsruhe – Ettlingen, Bus 110 nach Waldprechtsweier



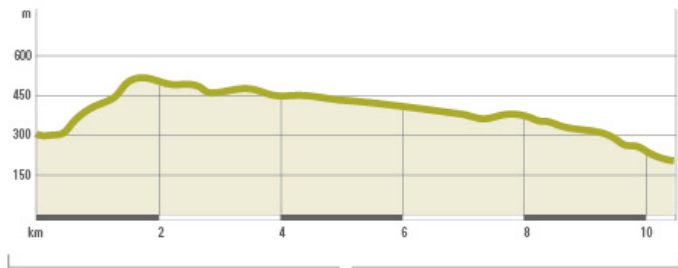


16 | VON FRAUENALB NACH FISCHWEIER

→ 11 km ▲ 263 m 📍 Start Frauenalb/Schielberg Ziel Fischweier Bhf

Die Tour startet direkt am Wahrzeichen des Albtais, der Klosterruine Frauenalb, einem Kleinod mit Geschichte. An ihr vorbei geht es über das Frauenalber Steigle steil bergauf. Wenn wir den Wald verlassen, eröffnet sich ein schöner Blick auf Bernbach. Auf dem weiteren Weg bietet sich eine Rast an der Hermann-Kern-Hütte an. Von hier aus geht es weiter zum bekannten Islandpferdegestüt Wiesenhof, für Pferdefreunde ein wahrer Genuss. Wir wandern weiter durch Burbach und dann durch den Wald wieder hinab ins Albtal. Die Stadtbahn in Fischweier bringt uns zurück zum Ausgangspunkt.

ÖPNV: S1 Karlsruhe – Frauenalb/Schielberg



komoot



outdooractive



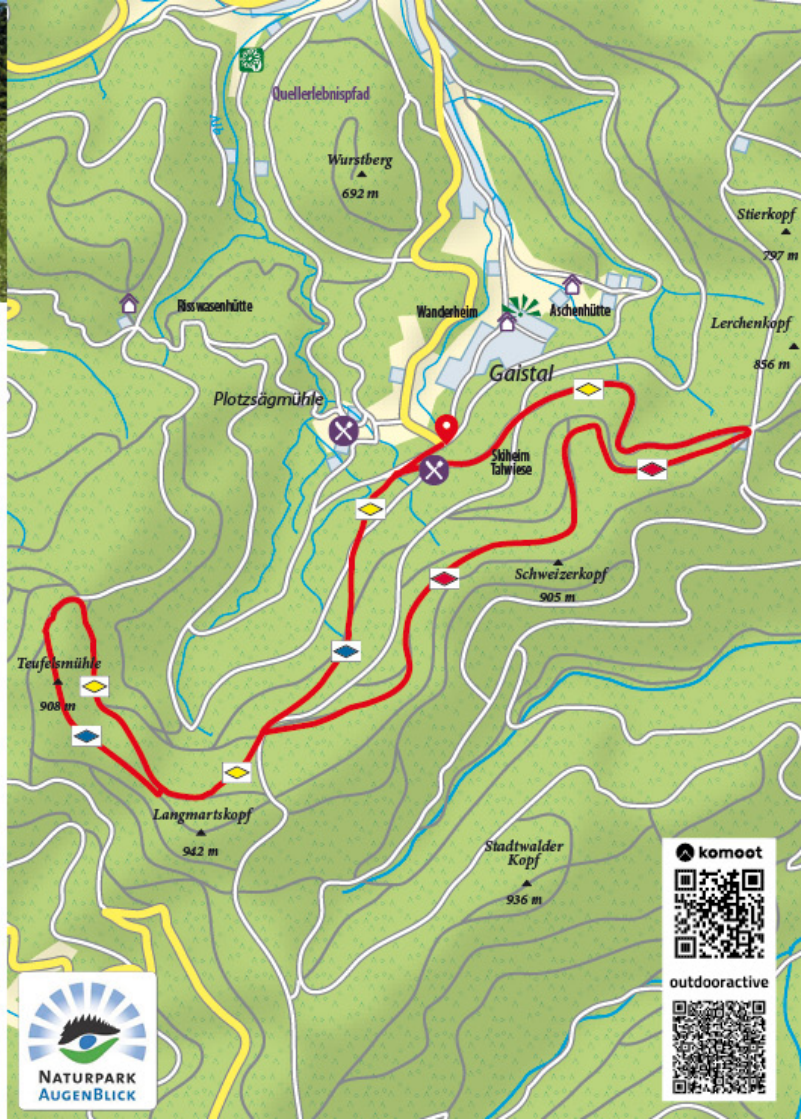



17 | AUGENBLICK-RUNDE BAD HERRENALB

📏 15,5 km 🏔️ 365 m 📍 Start/Ziel Skiheim Talwiesenschänke im Oberen Gaistal

Von Dobel wandert man den legendären Westweg. Er führt am Wasserturm vorbei, der eine großartige Aussicht bietet, weiter durch den Wald zur Schweizerkopfhütte. Ob Sonnenliegen oder Pavillon – eine Rast bei fantastischer Aussicht lohnt allemal. Bis zur Hahnenfalzhütte folgt man dem Westweg weiter. Ab hier geht ein schmaler Pfad ins Gaistal hinab, wo eine Grillstelle zu einer letzten Rast einlädt, bevor man Bad Herrenalb erreicht. Von hier aus kann man mit dem Bus zurück zum Ausgangspunkt Dobel fahren.

ÖPNV: S1 Karlsruhe - Bad Herrenalb, Bus 716/719 bis Dobel Ortsmitte



komoot



outdooractive



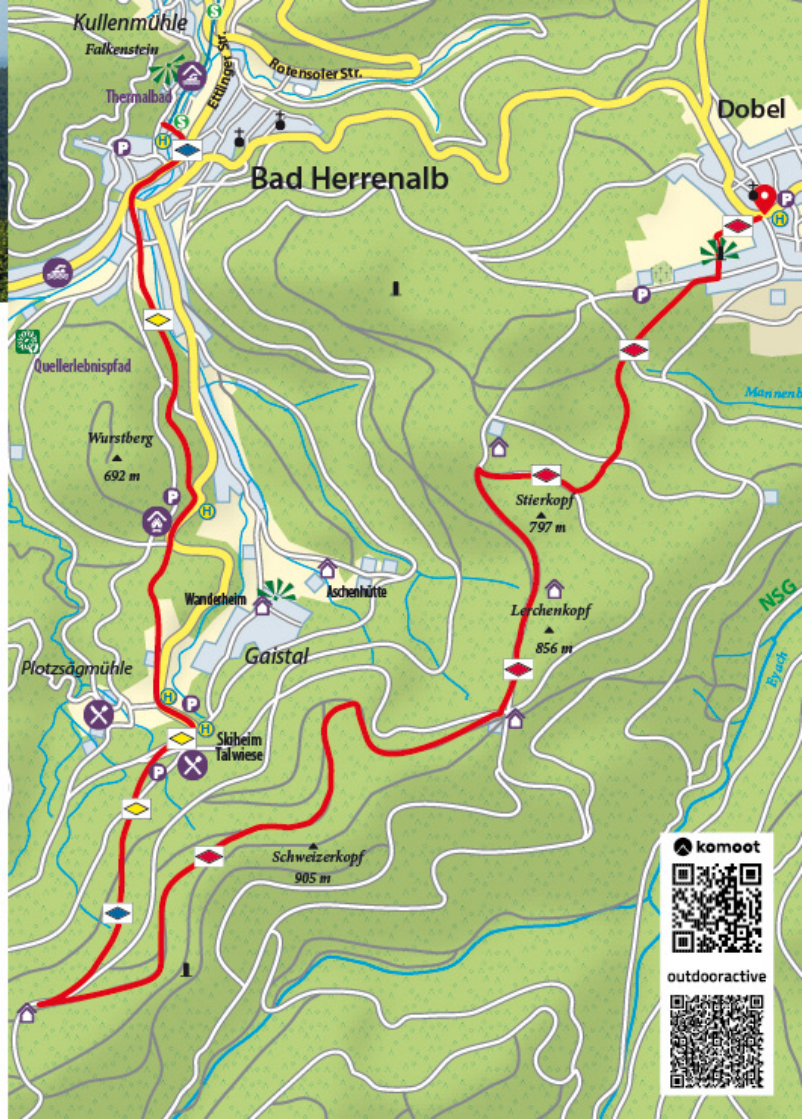


18 | VON DOBEL ÜBER DIE SCHWEIZERKOPFHÜTTE NACH BAD HERRENALB

→ 17 km ▲ 699 m 📍 Start Kurhaus Dobel / Ziel Bad Herrenalb Bhf.

Von Dobel wandert man den legendären Westweg. Er führt am Wasserturm vorbei, weiter durch den Wald zur Schweizerkopfhütte. Ob Sonnenliegen oder Pavillon – eine Rast bei fantastischer Aussicht lohnt allemal. Bis zur Hahnenfalzhütte folgt man dem Westweg weiter. Ab hier geht ein schmaler Pfad ins Gaistal hinab, wo eine Grillstelle zu einer letzten Rast einlädt, bevor man Bad Herrenalb erreicht. Von hier aus kann man mit dem Bus zurück zum Ausgangspunkt Dobel fahren.

ÖPNV: S1 Karlsruhe - Bad Herrenalb, Bus 716/719 bis Dobel Ortsmitte



komoot



outdooractive



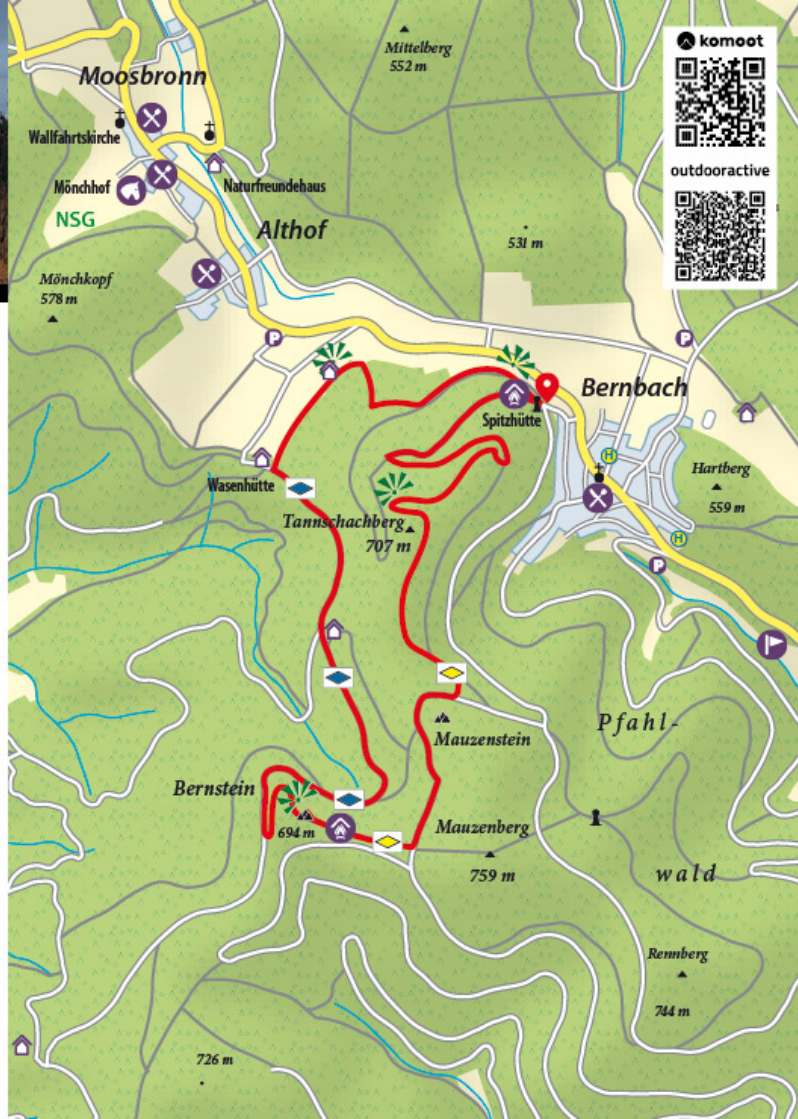
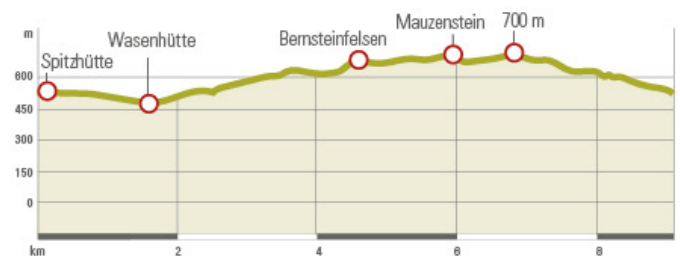


19 | DRACHENFLIEGER-TOUR

🔄 9 km ▲ 257 m 📍 Start/Ziel Spitzhütte Bernbach

Eine kurzweilige Wanderung, die zu verschiedenen Aussichtspunkten führt, unter anderem dem Startplatz der Althofdrachen! Diese Tour verbindet verschiedene historische Denkmäler miteinander z.B. die Baden-Württemberger Grenzsteine und die beiden Naturdenkmäler Bernstein und Mauzenstein. Der Mauzenstein diente früher scheinbar der Astralkult, so die Überlieferung. Unterwegs laden mehrere Hütten zur einer kleinen Rast ein, aber nicht müde werden am Wegesrand findet man immer wieder Schilder welche zum Beispiel zum Karl-Schwarz-Brunnen führen, dem Ursprung des Michelbaches. Es warten zudem atemberaubende Aussichten und mit viel Glück kann man die Althofdrachen beim Fliegen beobachten!

ÖPNV: S1 Karlsruhe – Bad Herrenalb, Bus 113 nach Bernbach





20 | BURBACHER RUNDWEG

🔄 18 km 🏔️ 348 m 📍 Start/Ziel Marzell Bhf

Natur trifft Holzkunst ist das Motto dieser barrierefreien Tour rund um Burbach. 23 Holzkunstwerke kann man entdecken, wenn man die in drei Teilrouten unterteilte Strecke, komplett wandert. Einstiegsmöglichkeiten bieten sich jeweils an den S-Bahnhaltestellen Fischweier, Marzell oder Frauenalb-Schielberg. Jeder Abschnitt hat seine Besonderheiten: Neben kunstvollen Informationen zur Geschichte oder handgeschnitzten Sitzbänken sind Kloster Frauenalb, Metzlinchwander Hof, Wiesenhof oder das Fahrzeugmuseum Marzell immer einen Besuch wert.

ÖPNV: S1 Karlsruhe – Marzell



komoot



outdooractive



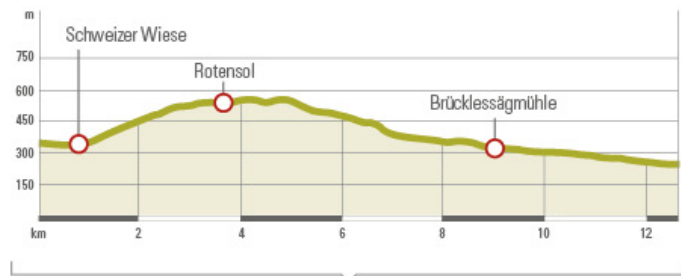


21 | AUSSICHTSTOUR ZUM FAHRZEUGMUSEUM

→ 12 km ▲ 316 m 📍 Start Bad Herrenalb Bhf Ziel Marzell Bhf

Vom Bahnhof Bad Herrenalb wandern wir über die Schweizer Wiese die Mönchstraße hinauf nach Rotensol. Ein Seerosenteich auf dem alten Grenzweg lädt zu einer Rast ein. Durch einen Laubwald wandern wir hinunter ins romantische Holzbachtal. Wir folgen dem Holzbach durch eines der mühlenreichsten Täler des Nordschwarzwalds bis zur Maisenmühle. Ab hier führt unsere Tour durch das Maisenbachtal Richtung Marzell, wo der Maisenbach in die Alb mündet. Mit der Stadtbahn geht es zurück zum Ausgangspunkt.

ÖPNV: S1 Karlsruhe – Bad Herrenalb



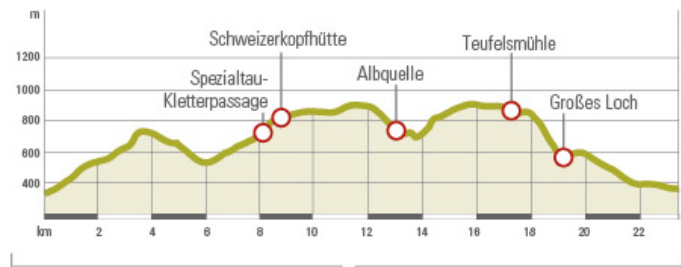


22 | ALBTAL.ABENTEUER.TRACK – ETAPPE 1

🔄 23 km 🏔️ 1.037 m 📍 Start/Ziel Bad Herrenalb

Deutschlands erste Crosswander-Tour führt durch das Albtal. Die erste Etappe rund um Bad Herrenalb ist ein Weg durch die Wildnis, ein authentisches Naturerlebnis. Eine naturnahe Route mit viel Outdoor-Feeling für die, die ein wenig mehr wollen als nur wandern. Trekking vor der Haustür, in allernächster Umgebung und unweit Bad Herrenalb, das ansonsten eher für seine gut ausgebauten Wege bekannt ist. Auf der ersten Etappe geht es dabei durchs Gaistal und zur Teufelsmühle. Alte Forstschneisen wurden dabei ebenso in Anspruch genommen wie Holzruckerouten. Wer die Tour komplett macht, ist einen ganzen Tag lang und etwa 23 Kilometer unterwegs.

ÖPNV: S1 Karlsruhe – Bad Herrenalb



outdooractive





23 | ALBTAL.ABENTEUER.TRACK – ETAPPE 2

→ 23 km ▲ 964 m 📍 Start Albtal Arena Bad Herrenalb
Ziel Marzell Bf.

Der zweite Abschnitt des Albtal.Abenteuer.Tracks führt über landschaftlich imposante Höhenzüge und durch wenig frequentierte Wälder von Bad Herrenalb nach Marzell. Etappe 2 bietet sich als ideale Verlängerungsmöglichkeit an, wenn der erste Teil des Albtal.Abenteuer.Tracks bereits erfolgreich absolviert wurde. Wanderer sollten allerdings berücksichtigen, dass es sich bei Etappe 2 momentan noch um eine herkömmliche Wanderung handelt, die zwar durch wunderschöne und wenig frequentierte Bereiche des Nordschwarzwalds führt, jedoch derzeit noch nicht mit charakteristischen Cross-Passagen aufwarten kann.

ÖPNV: S1 Karlsruhe – Bad Herrenalb





24 | ALBTAL.ABENTEUER.TRACK – FAMILY ETAPPEN

Die gekürzte Tour ist geeignet für Familien und für all diejenigen, die sich erst einmal an die gesamte Tour ran tasten möchten.

→ 15 km ▲ 772 m **Start** Bahnhof Bad Herrenalb

Ziel Bernbach Rathaus oder Skiheim-Talwiese Bushaltestelle

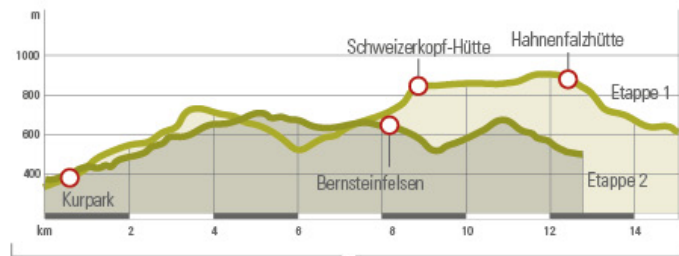
Die erste, gekürzte Etappe rund um Bad Herrenalb ist ein Weg durch die Wildnis, ein authentisches Naturerlebnis.

→ 13 km ▲ 607 m **Start** Bahnhof Bad Herrenalb

Ziel Bernbach Rathaus oder Skiheim-Talwiese Bushaltestelle

Der zweite, gekürzte Abschnitt führt über landschaftlich imposante Höhenzüge und durch wenig frequentierte Wälder von Bad Herrenalb nach Bernbach.

ÖPNV: S1 Karlsruhe – Bad Herrenalb



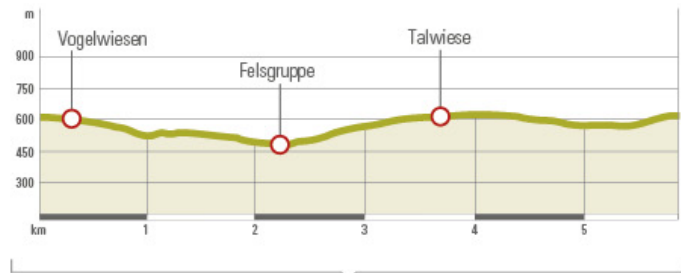


25 | WILDKATZEN WALDERLEBNIS

6 km ▲ 184 m Start/Ziel Skiheim Bad Herrenalb (Oberes Gaistal)

Auf Deutschlands erstem Qualitätsweg „familienspaß“ geht es auf den Spuren der Wildkatze ca. 6 km hinauf und hinunter, über Stock und Stein, mal durch wildes, mal durch zahmeres Terrain. Folgt man dem ausgeschilderten Weg, erfährt man an zehn Erlebnis-Stationen viel über den geheimen Bewohner unserer Wälder. Kinder können ihr persönliches Wildkatzen-Diplom erlangen, wenn sie an den Stationen gut aufpassen. Nach der Tour auf die Internetseite des Naturparks Schwarzwald Mitte/Nord gehen, Lösungswort eintragen und Diplom ausdrucken. Ein Muss für jeden Wildkatzenfan.

ÖPNV: S1 Karlsruhe – Bad Herrenalb, Bus 116 bis Gaistal Talwiese



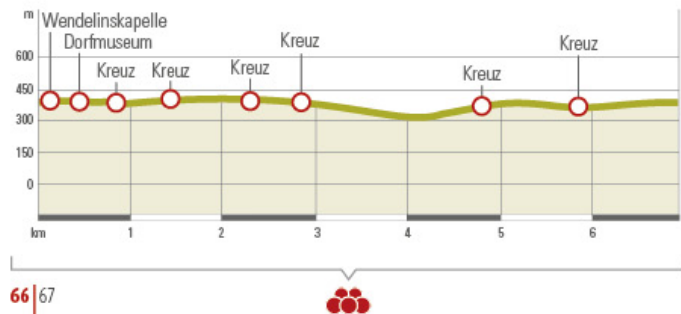


26 | PFAFFENROTTER KREUZWEG

🔄 6 km 🏔️ 97 m 📍 Start/Ziel Rathaus Pfaffenrot

Der Pfaffenroter KreuzWeg verbindet zahlreiche unterschiedliche Wegkreuze. Aber auch herrliche Aussichten sind auf der Pfaffenroter Hochfläche möglich. Am Rathaus und der Wendelinskappele startet die Tour. Am Dorfmuseum Kantebuahaus und der St. Josef Kirche vorbei gelangt man zum ersten Wegkreuz am Ortsende. Über teilweise aussichtsreiche Wiesen spaziert man an weiteren Wegkreuzen halb um den Ort. Ein kleiner Abstecher zu einem Seebiotop im Wald sorgt für etwas Abwechslung, bevor es an weiteren Wegkreuzen in den Wiesen am Ortsrand vorbei wieder zum Ausgangspunkt zurück geht.

ÖPNV: S1 Karlsruhe – Marzell, Bus 114 bis Pfaffenrot Karlsruher Str.





27 | STADT, WALD, FLUSS

↻ 7 km ▲ 171 m 📍 Start/Ziel Ettlingen AlbgauBad

Eine perfekte Verbindung von Kultur und Natur. Vom AlbgauBad führt der Weg durch das Horbachtal vorbei an Spielplätzen und Biotopen bis zum Horbachsee. In der Innenstadt laden Schloss, Marktplatz, kleine Läden und Restaurants zur Erkundung ein. Entlang der Alb geht es weiter bis zum Watthaldenpark, bevor der Aufstieg über die Winzerallee bis zur imposanten Kaisereiche ansteht. Die Belohnung ist eine herrliche Aussicht. Dann erfolgt der Anstieg bis zum Bismarckturm, an dem man die Fernsicht über Ettlingen und das Rheintal genießen kann (Der Turmschlüssel kann gegen Kaution beim Ettlinger Museum, Tel. 07243 101-273, entliehen werden).

ÖPNV: S1/S11 Karlsruhe - Ettlingen AlbgauBad



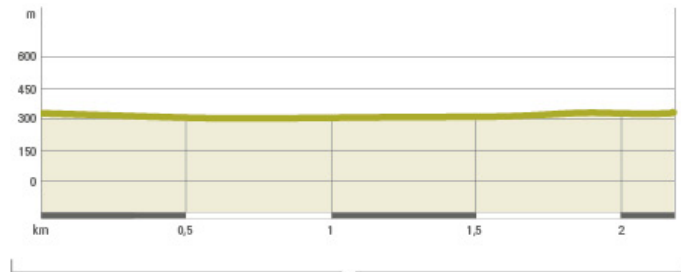


28 | WALDERLEBNSPFAD SPESSART

🔄 2,2 km ▲ 24 m 📍 Start/Ziel Sportgelände TSV Spessart

Wir gehen mit dem "Spessarter Eber" auf Entdeckungsreise inmitten des Naturparks Schwarzwald Mitte / Nord – ein Naturerlebnis für Groß und Klein. Leicht begehbar und nahezu eben führt uns der zwei Kilometer lange Pfad durch abwechslungsreiche Wald- und Landschaftsbilder mit reizvollem Weitblick. 12 Stationen informieren über viele verschiedene Wald- und Naturthemen und laden zum spielerischen Entdecken und Erleben ein. Anschließend ist noch eine gemütliche Einkehr möglich.

ÖPNV: Buslinie 101 Ettlingen - Völkersbach, Ausstieg Haltestelle Schottmüllerstraße



komoot



outdooractive



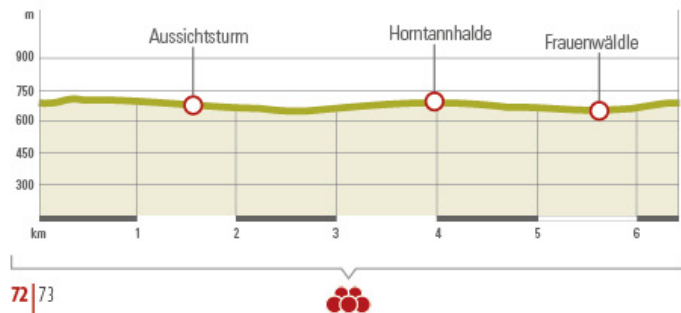


29 | EUROPA-RUNDWANDERWEG

↻ 6 km ▲ 119 m 📍 Start/Ziel Kurhaus Dobel

Der Europa-Rundwanderweg ist ein abwechslungsreicher Rundweg, gesäumt von Bänken, die in den Farben der EU-Mitgliedsländer, der Schweiz und Großbritannien bemalt sind. Dazu gibt es Schilder mit Landesdaten für weitere Informationen. Seit Juli 2013 sind einige EU-Bänke auch mit interessanten Objekten des Dobler Schul-Kunst-Projekts ergänzt worden. Neben den Objekten sorgen die Passagen über die Feldflur, durch ortsrandnahe Waldstücke und durch den Ort für einen entspannten Spaziergang. Ein Abstecher zum Dobler Aussichtsturm mit Panoramaplattform sollte man mit einplanen, um den Weitblick zu genießen.

ÖPNV: S1 Karlsruhe - Bad Herrenalb, Bus 716/719 bis Dobel Ortsmitte





30 | FUCHS & HAS-SAFARI

→ 5 km ▲ 73 m 📍 Start Neusatz Pfütze

Eine kurzweilige Tour um die Höhenortsteile Neusatz und Rotensol. Diese Tour startet an der Neusatz Pfütze und führt am Waldrand zur Feuerwehr Neusatz/Rotensol. Von dort geht es über Felder zum Reitplatz mit Grillstelle. Durch den Wald gelangen wir auf die andere Ortsseite von Rotensol zum Seerosenteich. Am Waldrand entlang kommen wir über Neusatz zurück zur Neusatz Pfütze.

ÖPNV: S1 Karlsruhe – Bad Herrenalb, Bus 716/719 bis Neusatz



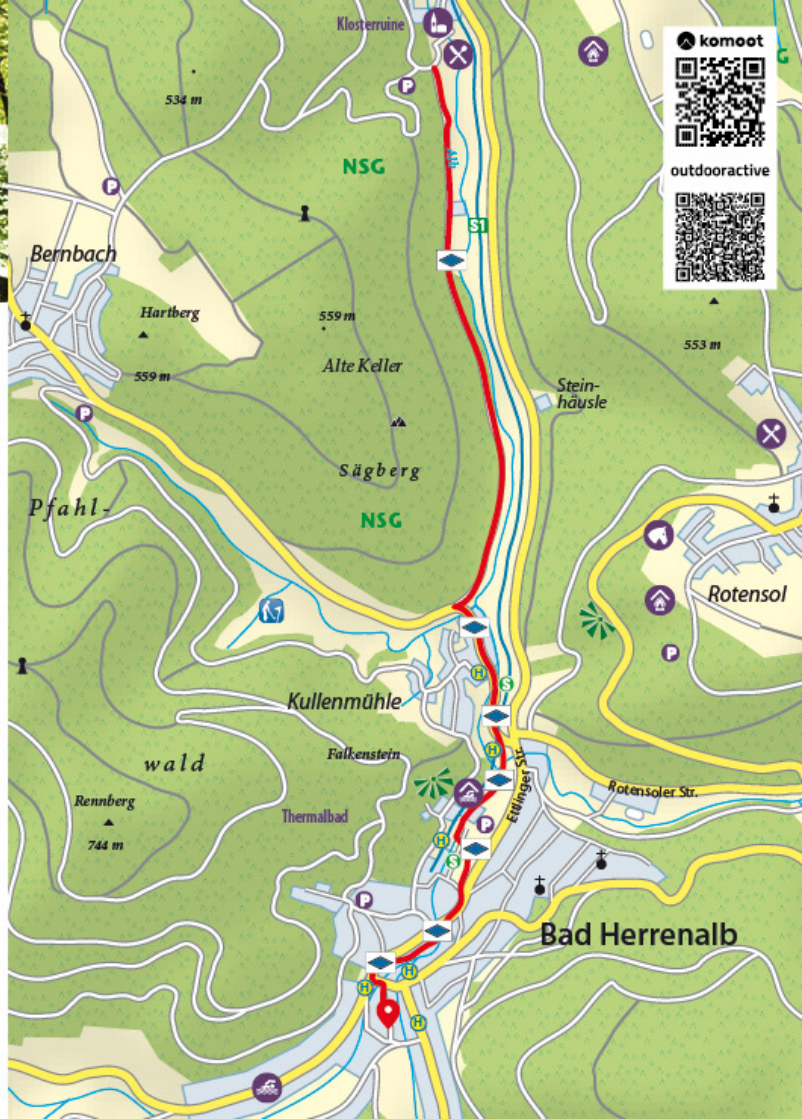


31 | KLOSTERPFAD (AUCH FÜR KIDS)

→ 5 km ▲ 85 m 📍 Start Bad Herrenalb Kloster Ziel Frauentalb

Bei einer Tour auf dem Klosterpfad begeben wir uns auf eine Zeitreise durch 1.000 Jahre Klostergeschichte. Der Klosterpfad verbindet dabei die beiden Klöster Herren- und Frauentalb. Neben den als Minikapellen gestalteten Stationen gibt es zusätzlich interaktive Stationen mit denen jetzt auch Kinder auf eine spannende Schnitzeljagd mit historischer Spurensuche gehen können. Ausgestattet mit Fragebögen oder GPS-Geräten müssen Fragen beantwortet werden und mit der richtigen Lösung gibt es am Ende das begehrte Klosterdiplom.

ÖPNV: S1 Karlsruhe – Bad Herrenalb





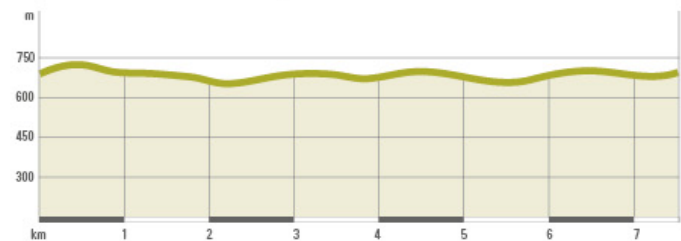
32 | ANNIS-ABENTEUER-TOUR-DOBEL

→ 6 km ▲ 109 m 📍 **Start** Sonnentor beim Kurhaus Dobel

Ziel Rast- und Grillplatz beim Dreimarkstein

Die abwechslungsreiche Tour führt auf dem ersten Abschnitt über eine Teilstrecke des Dobler Europa-Rundwanderweges. Er führt am Wasserturm vorbei, dessen Turmkanzel mit einem herrlichen Ausblick belohnt. Der Weg führt weiter durch ein Waldstück und anschließend über die Mannenbachheide. Am sogenannten Engetürle verlässt man den Europa-Rundwanderweg und schlüpft durch die dortige Metalltür in Richtung Waldengel und Volzemer Steine. Kurz vor dem Grill- und Rastplatz beim Dreimarkstein muss die Landesstraße überquert werden. Hierbei ist besondere Vorsicht geboten. Vom Dreimarkstein gelangt man mit den Buslinien 716 und 719 nach Dobel Ortsmitte zurück.

ÖPNV: S1 Karlsruhe - Bad Herrenalb, Bus 716/719 bis Dobel Ortsmitte



komoot



outdooractive





33 | ORTS- UND WALDHISTORISCHE ERLEBNISWEGE DOBEL

Die orts- und waldhistorischen Erlebniswege Dobel laden Wanderer zum aktiven Entdecken, Erleben und Genießen der Gemeinde Dobel und der sie umgebenden Naturlandschaft ein.

→ 8 km ▲ 148 m 📍 **Start** Sonnentor beim Kurhaus Dobel

Auf dem **ortshistorischen Erlebnisweg** können Wanderer den Dobel nicht nur einmal umrunden, sondern auch durch die verschiedenen Thementafeln auf den rund 8 km besser kennenlernen. Von der Urbesiedlung Dobels an, wird die Entwicklung Dobels mit geschichtlichen Daten, geologischen Erkenntnissen und interessanten Einblicken erzählt.

→ 5 km ▲ 73 m 📍 **Start** Aussichtsplattform mit Tafel T19, Dobel

Bei einer rund 5 km langen Wanderung auf dem **waldhistorischen Erlebnisweg** kann bei heilklimatischer Dobler Schwarzwaldluft tief durchgeatmet werden, während Felsen, Bäume und Pflanzen bestaunt werden können. Für Kinder werden vier Erlebniselemente die Wanderung auf. Auf den einzelnen Tafeln sind Spiele-QR-Codes vorhanden. Wer erfolgreich alle QR-Codes scannt, kann sogar am Ende noch etwas gewinnen.

ÖPNV: S1 Karlsruhe - Bad Herrenalb, Bus 716/719 bis Dobel Ortsmitte





NOCH MEHR ERLEBNISSE

34 | PANORAMAWEG AM WATTKOPF, ETTLINGEN

Der Panoramaweg ist rund 2,5 km lang und führt uns in rund eineinhalb Stunden über den Robberg und durch Teile des Stadtwaldes. Der Rundweg bietet 17 Stationen zu landschaftlichen Besonderheiten und kulturhistorischen Sehenswürdigkeiten. Ein Highlight ist der Bismarckturm, vom dem aus wir einen eindrucksvollen Ausblick über Ettligen, das vordere Albtal und die Rheinebene bis hin zu den Pfälzer Bergen und den Vogesen genießen können.

35 | BARFUSS- & SINNENPFAD, STRAUBENHARDT

Der Barfuß- und Sinnenpfad in Straubenhardt befindet sich im Wald direkt neben der Villa Kling. Der 400 Meter lange Pfad kann ganzjährig und kostenlos genutzt werden. Neben zehn Feldern mit verschiedenen Untergründen warten noch einige weitere informative und spielerische Überraschungen auf die Besucher. Dank der vielen Sitzgelegenheiten sind Picknick und Verschnaufpause kein Problem.

36 | WALDKULTURPFAD, SPIELBERG

Der Waldkulturpfad beginnt am Ortsausgang von Spielberg in Richtung Langensteinbach. Vom Parkplatz bei der roten Baumskulptur erstreckt sich der Pfad etwa über einen Kilometer Länge. Die Stationen verbinden spielerisch Natur, Kunst und Kultur miteinander und sind ein lohnenswertes Ausflugsziel für die ganze Familie: Der stimmungsvolle Erzählplatz bietet Raum für Veranstaltungen, der Adlerhorst und das Waldmikado bilden wundervolle Spielplatzszenarien und die bunten Baumskulpturen dienen als Wegweiser.

37 | RUTENGÄNGER-LEHRPFAD, WALDBRONN

Wer wissen will, welche Auswirkungen „Erdstrahlen“ in der Natur auf die menschliche Gesundheit haben und wer mittels Wünschelrute Störzonen, Gitternetze, Wasseradern und Verwerfungen erfahren will, der ist auf dem rd. 1,2 km langen Rutengänger-Lehrpfad im Kurpark Waldbronn bestens aufgehoben. An 12 Stationen erklären Tafeln, Schaubilder und geheimnisvolle Markierungen auf dem Boden. Zwischen März und Oktober können Interessierte an Führungen teilnehmen. Hinweis: In der Winterzeit werden die Tafeln zur Pflege abmontiert.

38 | QUELLENERLEBNISPFAD, BAD HERRENALB

Der Quellenerlebnispfad führt uns auf ca. 5 km durch eines der schönsten Täler des Schwarzwaldes zu zahlreichen Sturzquellen, Quellsümpfen und gefassten Quellen Bad Herrenalbs. Zu Beginn folgen wir der renaturierten Alb durch den Kurpark und vorbei am Zisterzienser Kloster, dann immer am Waldrand entlang. An den verschiedenen Stationen entlang des Weges erfahren wir viel Spannendes über die Quellen und deren Entstehung, sowie über Flora und Fauna der Region. Begleitet werden wir von der Alb, die einem Wildbach gleich, mal überschäumend wild, mal gemächlich durch das Tal fließt. Von Ziefenensberg gelangen wir m dem Bus 116 (Fahrplan beachten!) zurück zum Ausgangspunkt.



39 | HISTORISCHER WEG MIT GAISBACHPFAD, BAD HERRENALB

Der „Historische Weg“ ist eine Spurensuche rund um das Zisterzienserkloster Bad Herrenalb. Der 2,5 km lange Themenpfad führt zur alten Sakristei, der Abtwohnung oder dem Paradies. Thementafeln vermitteln Wissenswertes zum Kloster und seiner Geschichte. Wer noch mehr wissen mag, verbindet den Weg mit dem Gaisbachpfad, der entlang der Klostermauer Informationen rund um die Wasserwirtschaft des Klosters, den Klosterwein oder zu den Herrenalber Sägmühlen bereithält.

40 | ALB-UFERPFAD, BAD HERRENALB

Die Alb ist Namensgeber für das nördlichste Schwarzwaldtal und an vielen Stellen ist sie durch den Naturschutzgebietsstatus nicht zugänglich. Im Kurpark Bad Herrenalb wurde sie jüngst renaturiert und zugänglich gemacht. Ein interaktiver Erlebnispfad lädt ein, den Frosch Ulli bei seinen Abenteuern zu begleiten und selbst auf individuelle Entdeckungsreise zu gehen. Ob Wissenswertes zu Hoch- und Niedrigwasser, Strömungsgeschwindigkeit und Wasserenergie, zu Naturphänomenen oder Wasserspiele, hier sind große und kleine Entdecker herzlich willkommen.

41 | GAISTÄLER FRAGENWEG, BAD HERRENALB

Ein Themenpfad durchs Gaistal auf rd. 4 km. Eine kurzweilige Tour mit Scherz- und Wissensfragen am Wegesrand, die von einer lustigen Ziege geführt wird. Insgesamt gibt es 12 Fragen und Antworten. Wer die Antwort auf eine Frage nicht weiß, läuft bis zum nächsten Standort und findet dort neben der nächsten Frage auch die Lösung zur vorherigen. Also auf geht's: „Welcher Tor arbeitet auch im Wald?“

FERNWANDERWEGE

Durch das Albtal verlaufen einige Fernwanderwege. Der legendäre Westweg ist sicher der bekannteste.

WESTWEG

Der Westweg verläuft über 285 km von Pforzheim nach Basel und gehört seit 2008 zu den Qualitätswegen Wanderbares Deutschland. Zwölf imposante Portale entlang des Weges, u.a. das Sonnentor in Dobel, sind Zierde und Informationspunkte für die Etappen. Ob Schwanner Warte oder Aussichtsturm Dobel – wer bei seiner Westweg-Tour durch das Albtal hoch hinaus will, wird mit grandiosen Aussichten belohnt. Der Westweg lässt sich auch hervorragend in verschiedene Rundtouren einbinden.

NORDRANDWEG (SCHWARZWALD)

Der Nordrandweg ist ein aussichtsreicher Höhenweg im nördlichen Schwarzwald. Er führt in drei Etappen von Mühlacker durch das beschauliche Enztal an Pforzheim vorbei bis nach Karlsruhe-Durlach. Er läuft am Rande des Albtais durch Karlsbad.

RICHARD-MASSINGER-WEG

Der Richard-Massinger-Weg verläuft von Karlsruhe über den Mahlberg zum Bernstein. Der gesamte Weg ist abwechslungsreich und bietet immer wieder tolle Ausblicke über das Rheintal. Durch die hervorragende ÖPNV-Anbindung kann der Weg auch von Bernbach nach Ettlingen gewandert werden.


















LEGENDE

TOUREN

-  Länge (Rundtour)
-  Länge (Strecke)
-  Höhenmeter
-  Start-/Zielpunkt

KARTEN

- | | | |
|--|--|--|
|  Startpunkt |  Sehenswerte Kirche |  Parkplatz |
|  Fahrtrichtung |  Wildgehege |  S-Bahn Haltestelle |
|  Einkehrmöglichkeit |  Campingplatz |  Turm, Denkmal |
|  Schloss |  Barfußpfad |  Kirche, Ruine |
|  Museum |  Eislaufhalle |  Schutzhütte |
|  Freibad |  Naturfreundehaus |  Markante Felsen |
|  Hallenbad |  Grillstelle |  Aussicht |
|  Minigolf |  Pferdehof | |
|  Blaue Raute |  Gelbe Raute |  Westweg |

IMPRESSUM

HERAUSGEBER
Tourismusgemeinschaft Albtal Plus e.V.,
Tel. 07243 3549790,
www.albtal-tourismus.de

TEXT- UND BILDNACHWEIS

Wir danken den Kommunen, Kurverwaltungen, Tourismusorganisationen sowie Unternehmen im Albtal für Ihre Unterstützung.
Weitere (Bild-)Autoren: Christoph Dopper (TMBW), Matthias Hangst, Peter Mast/socont GmbH, Steffen Schmid, Herbert Rauter, Württembergischer Radsport-

verband, Stefan Glatz, beltune, Mountainbike-Club Karlsruhe, Marc Hannes Schilling, mapsolutions GmbH, fotolia: panaramka, iStock: Onfokus, AzmanL, monkeybusinessimages, Adventure_Photo, vgajic, Jan Bürgermeister, Sven Lorenz.

GESAMTHERSTELLUNG
mapsolutions GmbH
Am Wetterbach 2, 76228 Karlsruhe
Tel. 0721 49017620, www.mapsolutions.de




café
ERBPRINZ
das süße Leben

Mo - Sa 12 - 18 Uhr
So und Feiertage 14 - 18 Uhr
Alles auch zum Mitnehmen!



Café Erbprinz · Rheinstraße 1 · 76275 Ettlingen
Tel.: 07243 - 3220 · www.erbprinz.de





SCHWARZWALD PANORAMA

Hotel.Campus.Selfness

★ ★ ★ ★ ★
BAD HERRENALB



ANKOMMEN, WO DER MOMENT EINE ANDERE QUALITÄT HAT.

All jene, die Lebensqualität und Gesundheit auf hohem Niveau vertiefen wollen, entdecken hier ihre Quelle, um innere Balance zu finden. Die besondere Atmosphäre lässt Sie sowohl eine intensiv erholsame Zeit, genussvolle Momente als auch aktive und gesellige Stunden erleben.

Rechteichweg 22
76332 Bad Herrenalb
Telefon: +49 7083 927-0
www.schwarzwald-panorama.com



Für mehr Bio
in der Profiküche
Eine Initiative
von Bioland e.V.
www.bioland.de

